

PRESENTA:  **MINISTERIO DE EDUCACIÓN CIENCIA Y TECNOLOGIA**
 ALAMEDA JUAN PABLO II Y CALLE GUADALUPE EDIFICIO A, SAN SALVADOR, EL SALVADOR.

CENTRO ESCOLAR: ESCUELA PARVULARIA OVIDIO DECROLY
 CÓDIGO INFRAESTRUCTURA: 11619
 UBICACIÓN: 4° CALLE ORIENTE, BARRIO EL CENTRO, SAN SALVADOR.

PROYECTO: CRECER Y APRENDER JUNTOS: DESARROLLO INTEGRAL DE LA PRIMERA INFANCIA EN EL SALVADOR
 FINANCIAMIENTO: CONTRATO DE PRÉSTAMO BIRF-9067-SV

CONTENIDO: PLANTA DE DEMOLICIONES

DISEÑO ARQUITECTÓNICO: DISEÑO ESTRUCTURAL:
 DISEÑO HIDRÁULICO: DISEÑO ELÉCTRICO:

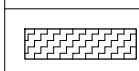
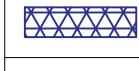

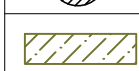
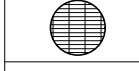
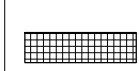


ÁREA DE TERRENO:	942.35 M2	ÁREA DE CONSTRUCCIÓN:	237.24 M2
ÁREA VERDE:	33.12 M2	ÁREA DE REHABILITACIÓN:	222.42 M2
CÓDIGO:	ANT-DEM-4	CORRELATIVO:	6/31
ESCALA:	INDICADAS	FECHA:	MARZO 2026

SELLOS:

PLANO DE DEMOLICIONES

E.E.P OVIDIO DECROLY

Esc 1:75

CUADRO DE DEMOLICIONES	
SIMBOLOGIA	DESCRIPCION
	DEMOLICIÓN DE PAREDES DE BLOQUE DE CONCRETO / MAMPOSTERIA CONFINADA EXISTENTES
	DEMOLICIÓN DE PISOS EXISTENTES
	DEMOLICIÓN DE JARDINERAS EXISTENTES
	DEMOLICIÓN DE ESTRUCTURA DE CONCRETO EXISTENTE
	DEMOLICIÓN DE ACERA, RAMPA DE ACCESO Y CORDÓN CUNETAS EXISTENTE
	TALA DE ARBOL
	DEMOLICIÓN COMPLETA DE MURO PERIMETRAL Y CONTRAFUERTE EXISTENTES DE FACHADA
	DEMOLICIÓN DE INFRAESTRUCTURA COMPLETA

GLORIA MARGARITA ZELAYA CASTILLO